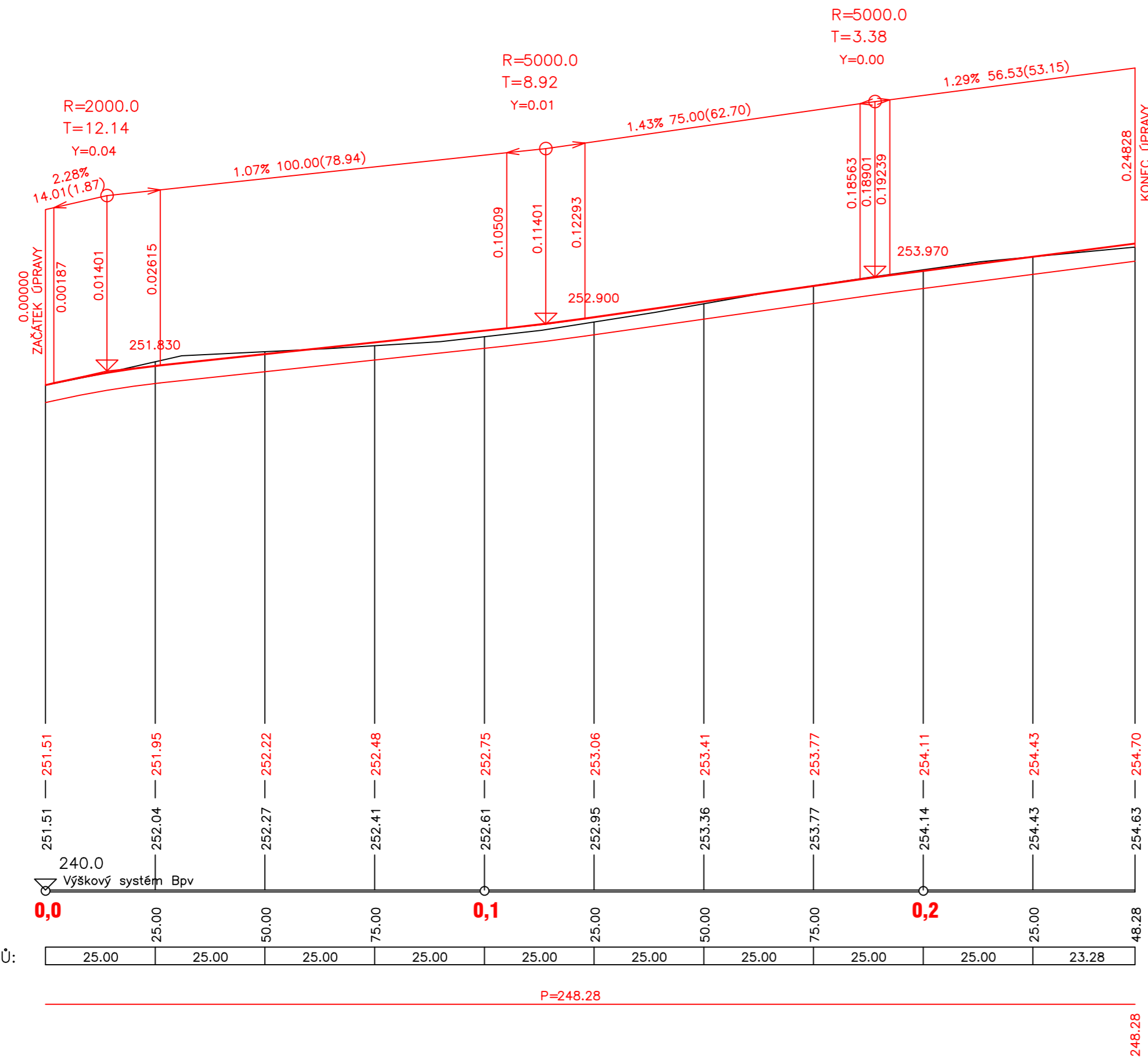


DRUH POVRCHU ÚZEMÍ
KATASTRALNÍ ÚZEMÍ
KRAJ:

orná půda
Tověř
Olomoucký

SKLONOVÉ POMĚRY:



KÓTY NIVELETY:

KÓTY TERÉNU:

SROVNÁVACÍ ROVINA:



STANIČENÍ:

VZDÁLENOST PŘ. ŘEZŮ:

SMĚROVÉ OBLUKY:



výškový systém: B.p.v.

HLAVNÍ PROJEKTANT:	PROJEKTANT:	VYPRACOVAL:	 <small>Projektování depravních stavb</small>	
ING.DOLEŽEL PETR	ING.DOLEŽEL PETR	ING.DOLEŽEL MICHAL	 <small>Na Šiboně 42, 779 00 Olomouc</small>	
KRAJ: OLOMOUCKÝ	MÍSTO: TOVĚŘ	DATUM: 12/2015	FORMÁT: 3 A4	
INVESTOR: OBEC TOVĚŘ	NÁZEV AKCE:	MĚŘÍTKO: 1:1000/100	STUPEŇ PD: OS	
	TOVĚŘ - DOLANY OPRAVA CHODNÍKU	ZAKÁZKA: 827 42	SOUPRAVA: VÝKRES:	B.3
NÁZEV VÝKRESU:	PODÉLNÝ PROFIL			